

OXTORGET

SÖDERHAMN

SÖDERHAMNS KOMMUN, GÄVLEBORGS LÄN
UPPRÄTTAD DEN 20 MARS 1996 Rev. 2 sept. 1996
STADSARKITEKTKONTORET

Kaj Wejander
Kaj Wejander
Stadsarkitekt

PLANBESTÄMMELSER

Följande gäller inom områden med nedanstående beteckningar.
Endast angiven användning är tillåten.

1. ANVÄNDNING AV ALLMÄNNA PLATSER

H-GATA	Gata som ingår i huvudnätet
L-GATA	Gata som ingår i lokalnätet
PARK	Parkområde
TORG	Gångtrafik
P-PLATS	Parkering
GC-VÄG	Gång- och cykelväg

2. UTFORMNING AV ALLMÄNNA PLATSER

bro	Gång- och körbro
trottoar	Gångväg
gång	Grusgång


3. KVARTERSMARK

C	Centrum
P	Parkering
E ₁	Transformatorstation
Q	Kulturresevat

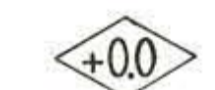
4. VATTENOMRÅDE

W	Öppet vattenområde
---	--------------------

5. BEGRÄNSNINGAR AV MARKENS BEBYGGELSE

	Marken får inte bebyggas
u	Marken skall vara tillgänglig för allmänna underjordiska ledningar

6. UTFORMNING, UTSEENDE

F ₁	Takkupor skall placeras mot gård
	Högsta byggnadshöjd i meter ovan nollplanet
II	Högsta antal våningar





7. VÄRDEFULLA BYGGNADER

q	Värdefull miljö. Ändring av en byggnad får inte förvanska dess karaktär eller anpassning till omgivningen. Ny bebyggelse skall utformas med särskild hänsyn till omgivningens egenart.
q ₁	Byggnaden får inte rivras
q ₂	Fasadändring får ej ske utan byggnadsnämndens medgivande

8. GENOMFÖRANDETID

Genomförandetiden slutar 1 januari 2004.

9. GRÄNSBETECKNINGAR

	Planområdesgräns
	Användningsgräns
	Egenskapsgräns
	Gräns avsedd att utgå

Grundkarta över OXEN 7 i Söderhamn, Söderhamns kommun

upprättad 1994-12-06 Reviderad och kompletterad 1996-06-17

1:e mätningssingenjör
Skala 1:1000

- BETECKNINGAR**
- Traktgräns
 - Fastighetsgräns
 - VÄSTER Traktnamn
 - OXEN Kvarternamn
 - 2:2 Registreringsnummer för fastighet med traktnamn
 - 7 Registreringsnummer för fastighet med kvarternamn
 - Användningsgräns sammanfallande med fastighetsgräns
 - Användningsgräns ej sammanfallande med fastighetsgräns
 - Egenskapsgräns
 - Rutnätspunkt
 - Bostadshus resp uthus karterad efter huslivet
 - Bostadshus resp. uthus karterad efter takkonturen
 - Skärmtak resp. transformatorbyggnad
 - Staket resp. häck
 - Slätt
 - Dike
 - Järnvägsspår
 - Polygonpunkt resp. fixpunkt
 - E Elledning för högspänning i mark
 - F Fjärrvärme
 - DA Teleledning i mark
 - T Dagvattenledning
 - SA Spillvattenledning
 - V Vattenledning
 - Tryckledning SA
 - Nedstigningsbrunn
 - Tillsynsbrunn
 - +0.000 Fastställd höjd på gata
 - Höjdkurvor
 - Belysningsstolpe

Mätclass II
Höjdsystem RH 00
Koordinatsystem 2.5 gon W 67

Dnr 2/194
KJ.W

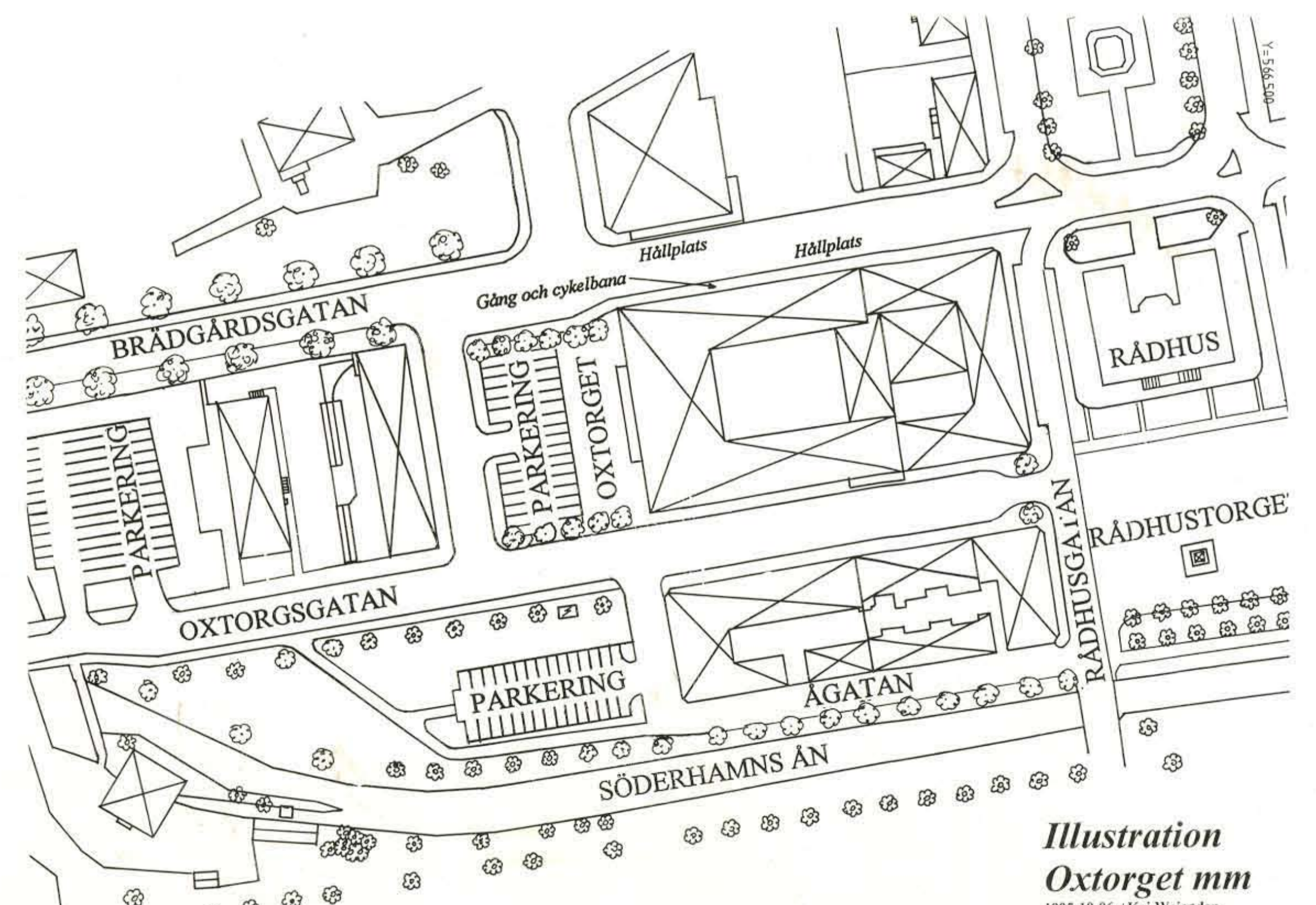
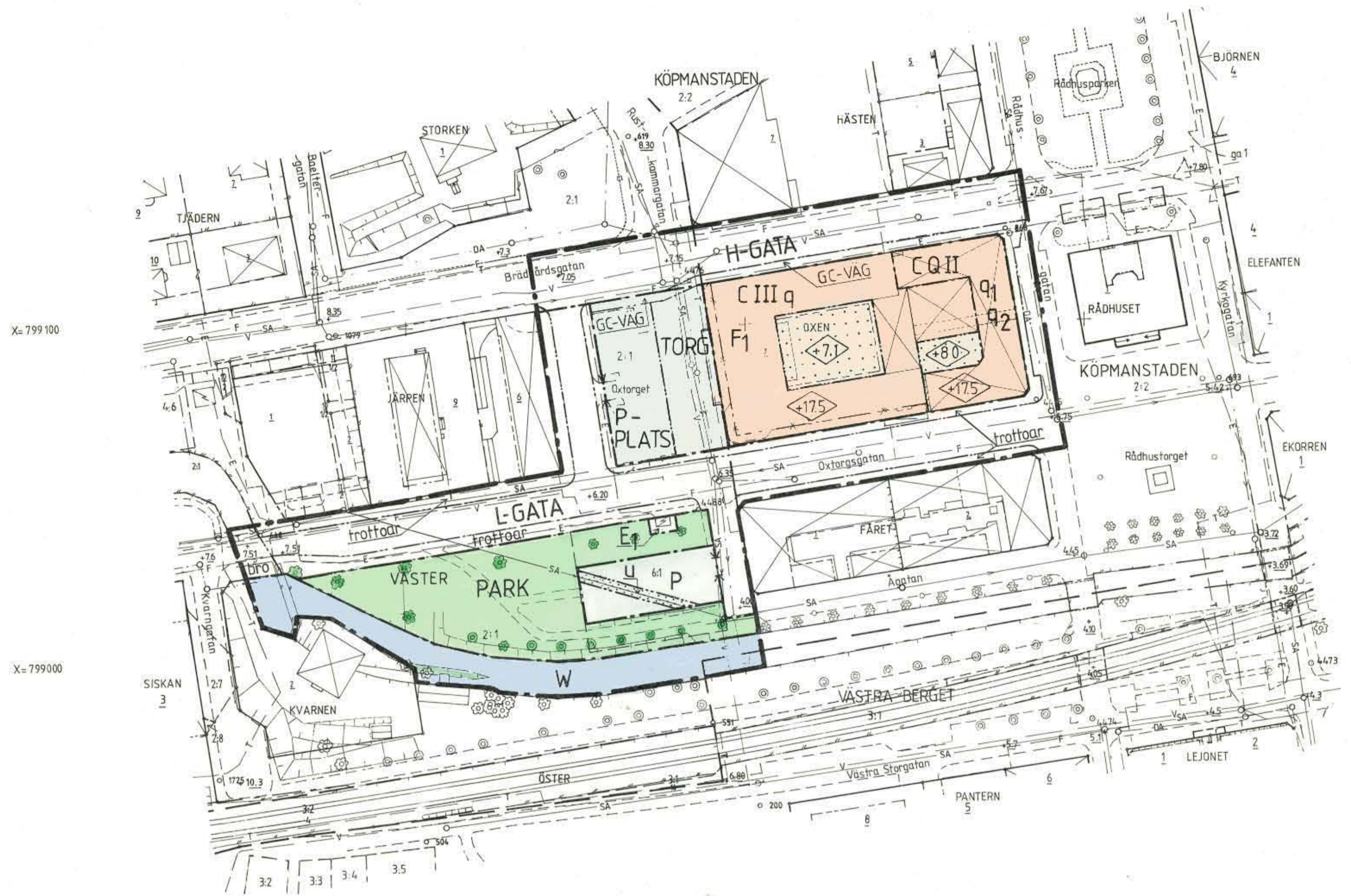
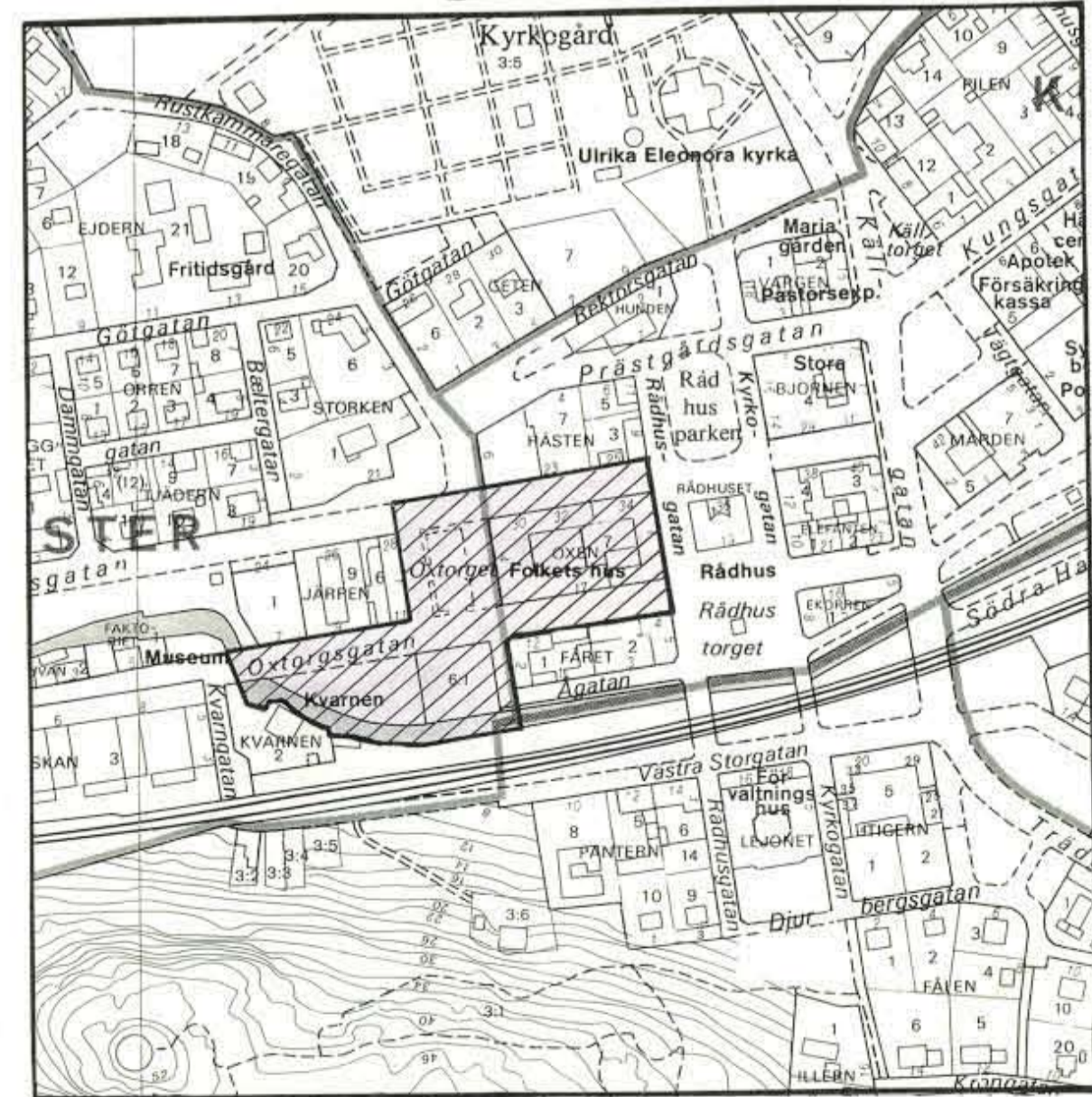


Illustration
Oxtorget mm
1995-10-06 / Kaj Wejander

Lägeskarta



UPPLYSNINGAR
Dnr. 941594

Till planen hör förutom denna plankarta med bestämmelser:

- program
- planbeskrivning
- genomförandebeskrivning
- fastighetsförteckning
- miljökonsekvensbeskrivning

Planen är upprättad enligt Plan- och Bygglagen (PBL)
Uppllysningar lämnas av Stadsarkitektkontorets planavdelning tel: 0270/75000

DETALJPLANENS SKEDEN

Beslut om samråd	BN § 247	1994-10-25
Samrådsmöte		1995-03-29 - 1995-04-28
Beslut om utställning	BN § 101	1996-05-28
UTSTÄLLNINGSTID		17 juni - 2 aug. - 96
Godkännande BN	§ 192	1996-08-24
ANTAGEN	KF § 182	1996-11-25
LAGA KRAFT		1998-12-03